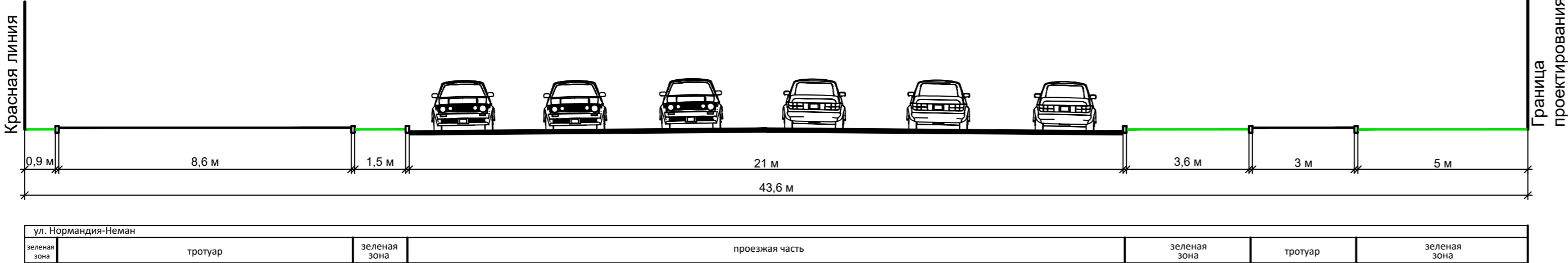
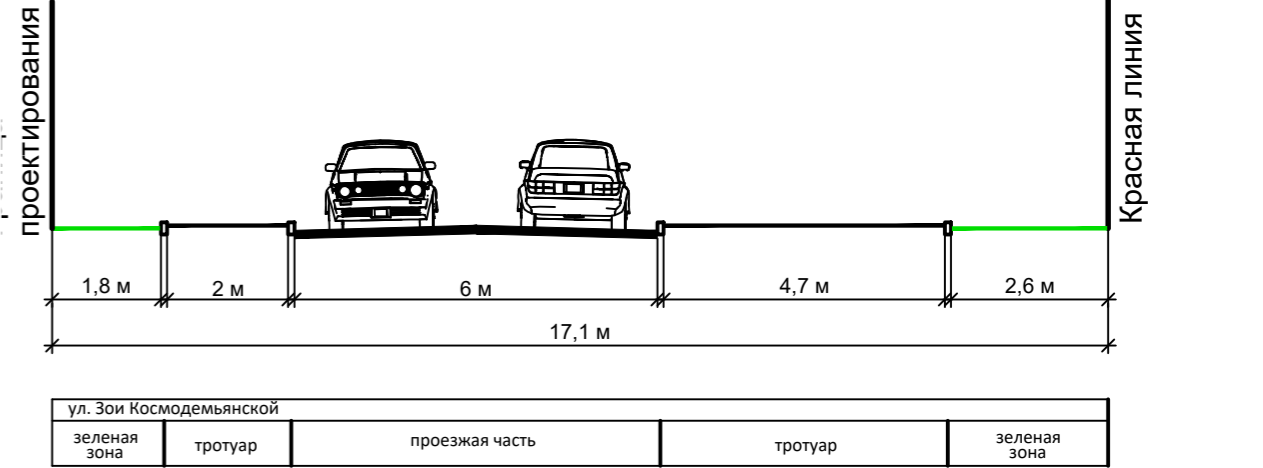


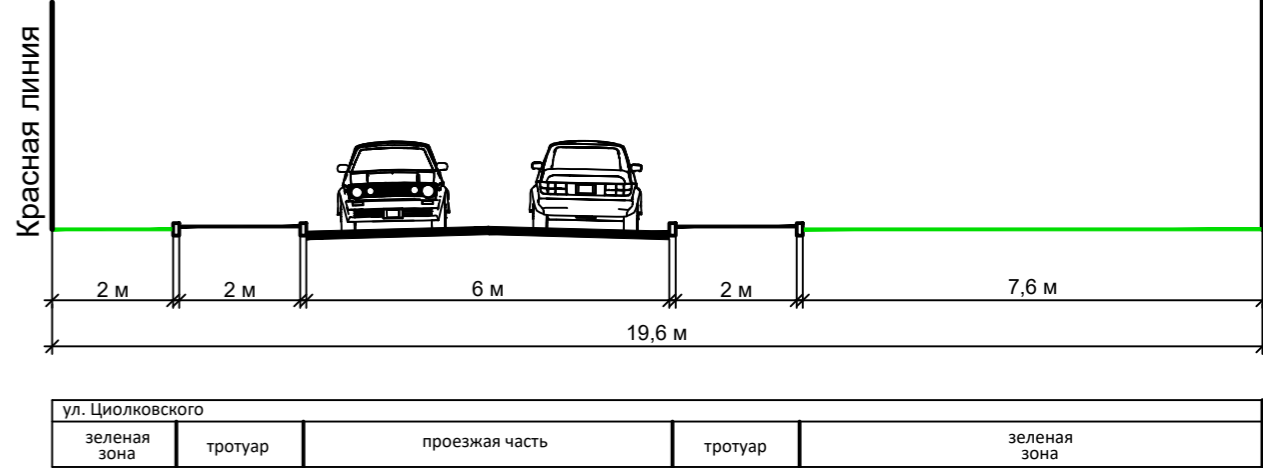
Поперечный профиль 1



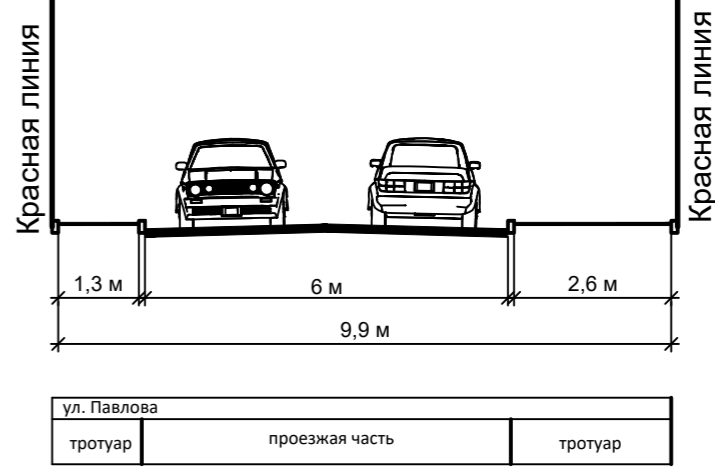
Поперечный профиль 2



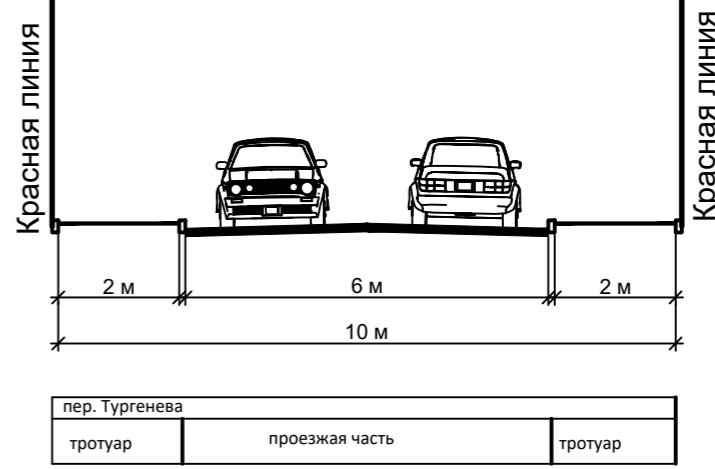
Поперечный профиль 3



Поперечный профиль 4



Поперечный профиль 5



						ППТ-МО-ГЧ-2		
						Проект планировки и проект межевания территории в городе Смоленске в границах улицы Нормандия-Неман - улицы Зои Космодемьянской - улицы Циолковского - улицы Тургенева - улицы Марины Расковой - улицы Академика Петрова		
Изм.	Кол. уч.	Лист	№ док.	Подп.	Дата	Материалы по обоснованию проекта планировки территории	Стадия	Лист
Разработал	Грекова	Затула					ДПТ	2
						Схема организации движения транспорта и пешеходов, а также схема организации улично-дорожной сети. М 1:2000		